




-  Aree da occupare temporaneamente
-  Aree da espropriare
-  Numero di piano

\* PROVINCIA DI TARANTO \*  
\* CONSORZIO DI BONIFICA  
STORNARA E TARA \*  
TARANTO

**P.O.FESR 2007-2013 - AZIONE 2.1.2. "C"**  
" INTERVENTI DI MIGLIORAMENTO  
SUI RECAPITI FINALI COSTITUITI DA  
CORPI IDRICI NON SIGNIFICATIVI E  
DAL SUOLO "

CANALE VISCIOLO AGRO DI MONTEMESOLA (TA)

PIANO PARTICELLARE DI ESPROPRIO  
PLANIMETRIA CATASTALE FG. 18  
1:2.000 DICEMBRE 2011

10c  
Il Responsabile del Procedimento  
Dott. Ing. Santo CALASSO  
Redatto dal Servizio Ingegneria  
Dott. Ing. Mario TARDUGNO  
I Collaboratori  
Dott. Ing. Gianni MAERLINO  
Geom. Egidio MARINARO  
Geom. Biagio ELEFANTE

COMUNE DI TARANTO  
SEZIONE A