

* PROVINCIA DI TARANTO *
 * CONSORZIO DI BONIFICA STORNARA E TARA *
 TARANTO

P.O. FESR 2007-2013 - AZIONE 2.1.2. "C"
 * INTERVENTI DI MIGLIORAMENTO
 SUI RECAPITI FINALI COSTITUITI DA
 CORPI IDRICI NON SIGNIFICATIVI E
 DAL SUOLO *

AFFLUENTI CANALE CICENA AGRO DI SAN GIORGIO JONICO (TA)

PROIEZIONE	PLANIMETRIA DI PROGETTO
SCALA	1:1.000-1:200 (STACI) - 1:500 (STACI)

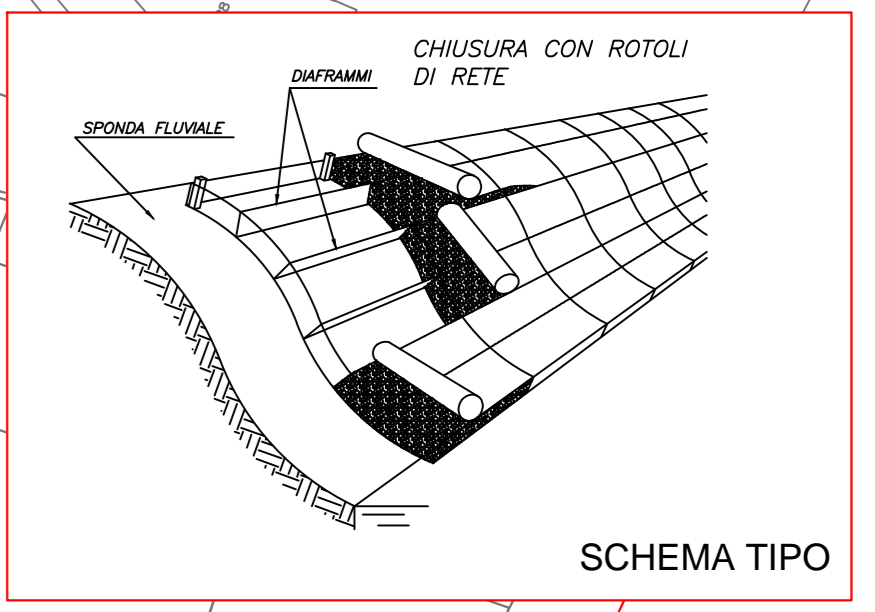
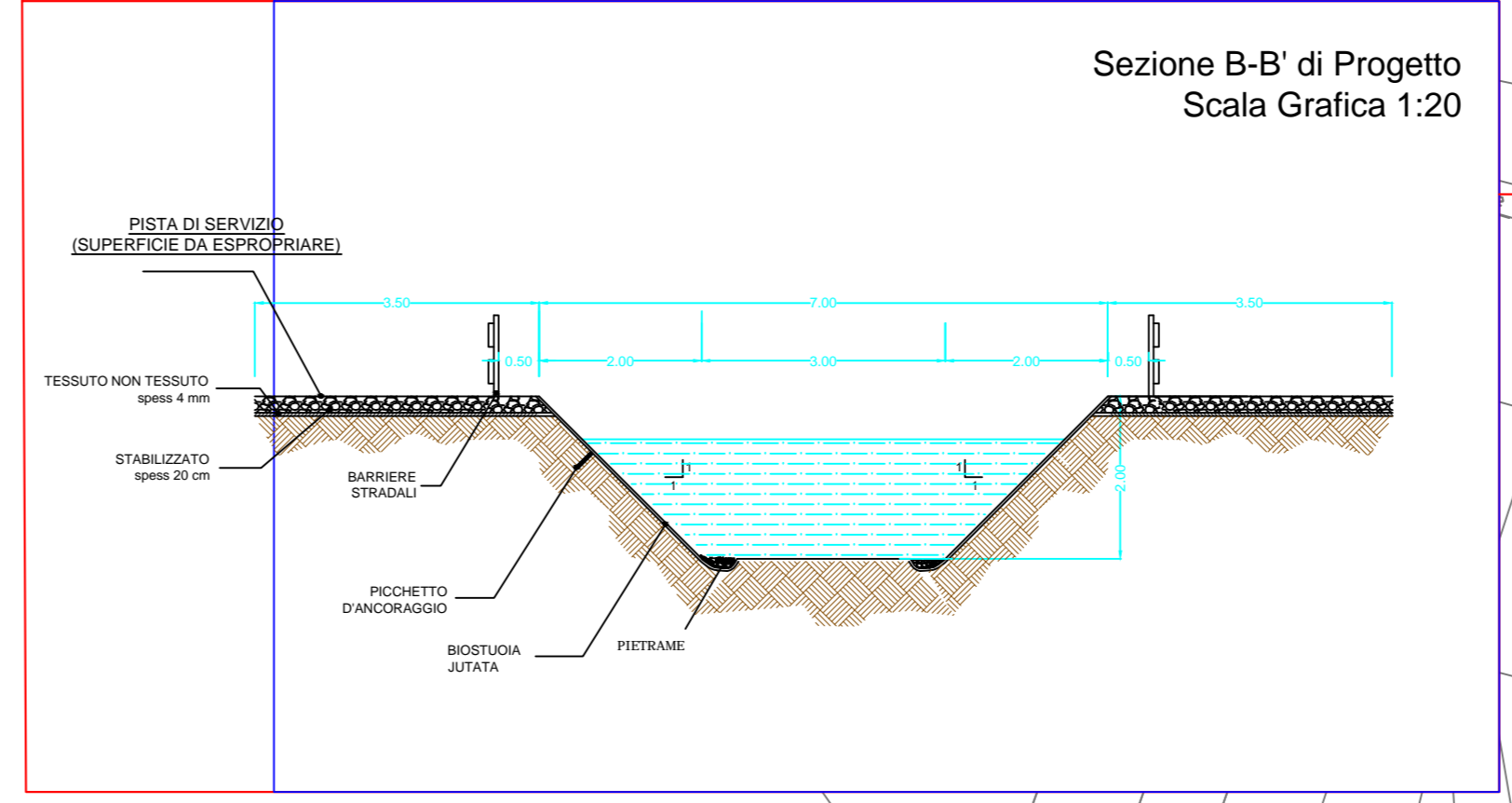
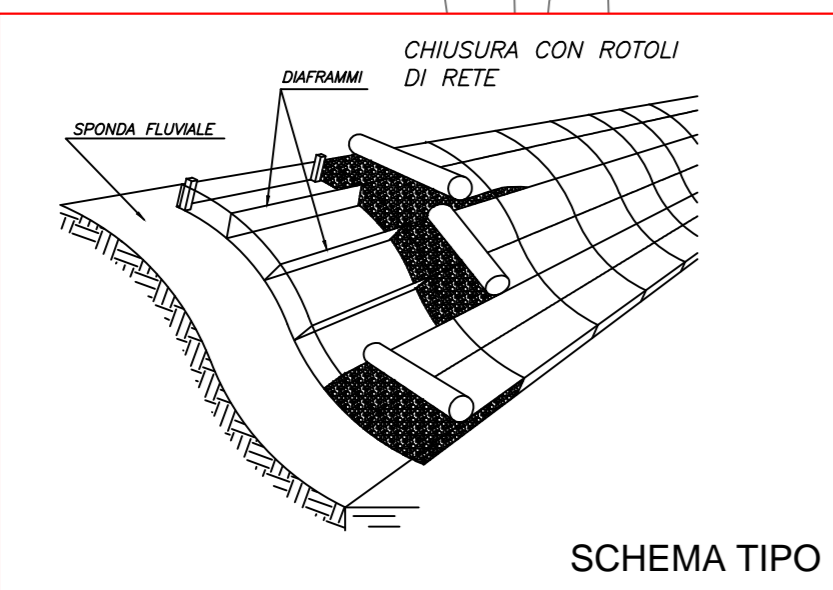
Il Responsabile del Procedimento
 Dott. Ing. Santo CALASSO

Il Progettista
 Dott. Ing. Domenico COLUCCI

Visto il Direttore Generale
 Dott. Angelo D'ANDRIA

05

PLANIMETRIA DI PROGETTO
 foglio di mappa catastale 6



- LEGENDA
- TRACCIATO CATASTALE DEL CANALE
 - BASE CANALE DI PROGETTO
 - CILIO CANALE DI PROGETTO
 - STRADE ESISTENTI
 - STRADE DA PROGETTO
 - BARRIERE STRADALI

