






-  Aree da occupare temporaneamente
-  Aree da espropriare
-  1 Numero di piano

*** PROVINCIA DI TARANTO ***
*** CONSORZIO DI BONIFICA**
STORNARA E TARA *
TARANTO

P.O.FE.SR 2007-2013 - AZIONE 2.1.2. "C"
" INTERVENTI DI MIGLIORAMENTO
SUI RECAPITI FINALI COSTITUITI DA
CORPI IDRICI NON SIGNIFICATIVI E
DAL SUOLO "

CANALE VISCIOLÒ AGRO DI MONTemesola (TA)

LIVELLO PROGETTUALE	DEDENAZIONE
<input type="checkbox"/> PRELIMINARE	PLANO PARTICELLARE DI ESPROPRIO
<input type="checkbox"/> DEFINITIVO	PLANIMETRIA CATASTALE FG. 9
<input checked="" type="checkbox"/> ESECUTIVO	SCALA: 1 : 2.000
	DATA: NOVEMBRE 2012

Il Responsabile del Procedimento
 Dott. Ing. Santo CALASSO

Il Progettista
 Dott. Ing. Giovanni LEUZZI

10a

Visto Il Direttore Generale
 Dott. Angelo D'ANDRIA

REV: