SEZIONE 09
scala 1/200

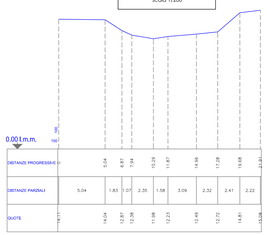

SEZIONE 10
scala 1/200

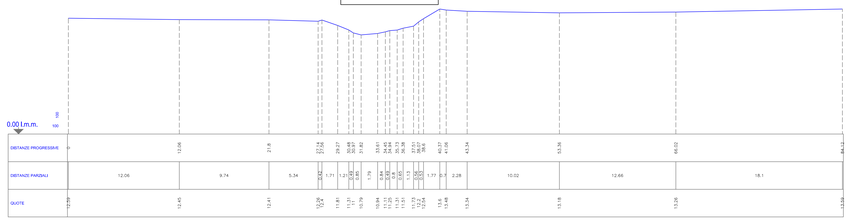

SEZIONE 11
scala 1/200

SEZIONE 11
scala 1/200

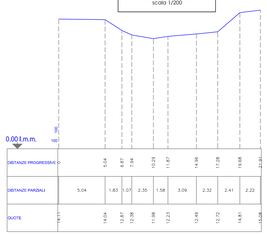

SEZIONE 12
scala 1/200

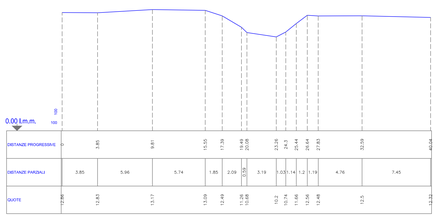

T-03
scala 1/50



SEZIONE 13
scala 1/200

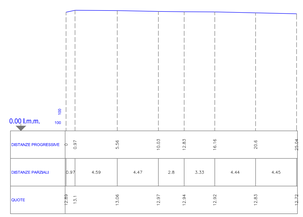

SEZIONE 14
scala 1/200

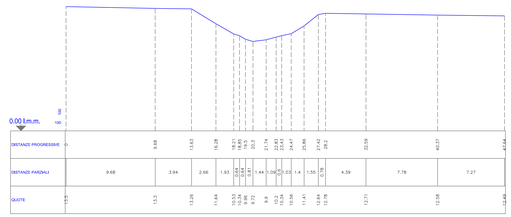

SEZIONE 15
scala 1/200

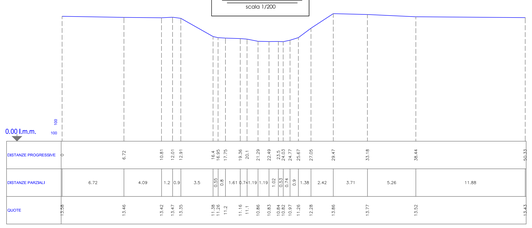

SEZIONE 16
scala 1/200

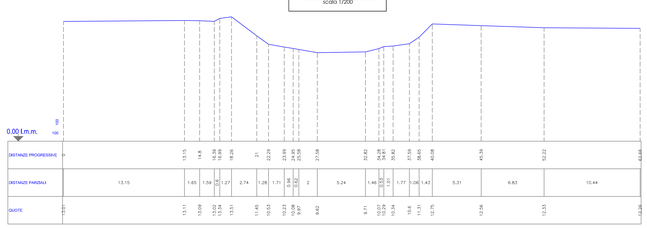

SEZIONE 17
scala 1/200



SEZIONE 18
scala 1/200

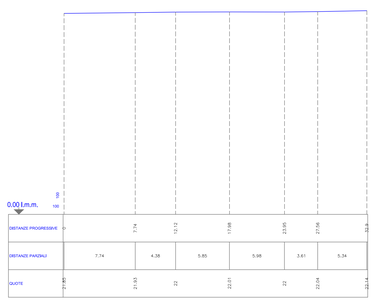

SEZIONE 19
scala 1/200

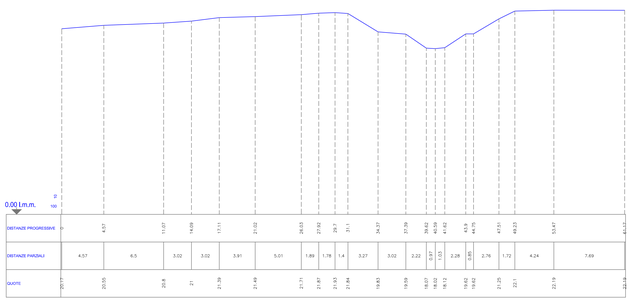

SEZIONE 20
scala 1/200

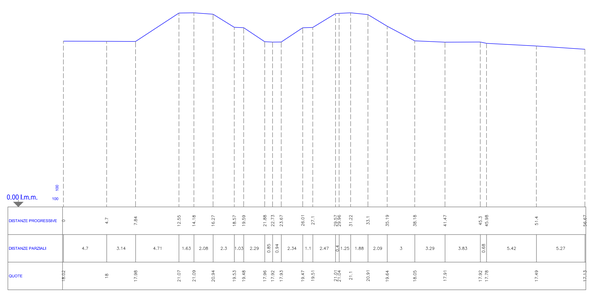

SEZIONE 21
scala 1/200

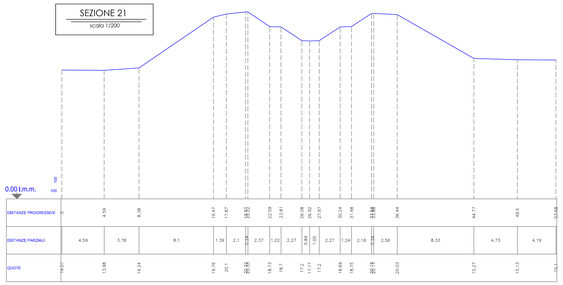

STUDIO TECNICO ASSOCIATO
Geom. Solimini Corrado & Geom.Pappagallo Vito
SERVIZI TOPOGRAFICI

via Volpicella 45, Molfetta - BA
mail: servizi-topografici@libero.it

RILEVATORI

Geom. Corrado SOLIMINI

Geom. Vito PAPPAGALLO

SPECIFICHE TECNICHE

RILIEVO TOPOGRAFICO

STRUMENTAZIONE UTILIZZATA: GPS LEICA 1230+, LEICA 1250

SOFTWARE ELABORAZIONI DATI: LEICA GEO OFFICE 8.2
VERTO 3K
AUTODESK CIVIL3D

RAPPRESENTAZIONE CARTOGRAFICA

SISTEMA DI RIFERIMENTO: WGS84 (RDN2000)

PROIEZIONE CARTOGRAFICA: UTM

FUSO: 33

DATUM ALTIMETRICO: L.M.M. IGM
MODELLO GEOIDE "ITALGEO 2005"*

* TRAMITE TRASFORMAZIONE CON GRIGLIATI IGM

CONSORZIO DI BONIFICA STORNARA E TARA
TARANTO

CANALE LAMA DI POZZO

LAVORI URGENTI DI DEMOLIZIONE E RICOSTRUZIONE DELL'OPERA D'ARTE DI ATTRAVERSAMENTO DEL CANALE CHIARADONNA

PROGETTO DEFINITIVO

PROGETTISTA: DOTT. ING. DOMENICO GENCHI

Titolo elaborato:

RILIEVO STATO DEI LUOGHI PONTE/CANALE "LAMA DI POZZO" IN AGRO DI GINOSA E RILIEVO DI SEZIONI IDRAULICHE

Descrizione elaborato:

- SEZIONI DALLA N.09 ALLA N.21

Scala:	Data:	Note:
	15/01/2015	TAVOLA 3/3

CONSORZIO DI BONIFICA STORNARA E TARA

TARANTO

PROGETTO DEFINITIVO

CANALE LAMA DI POZZO
LAVORI URGENTI DI DEMOLIZIONE E RICOSTRUZIONE DELL'OPERA D'ARTE DI ATTRAVERSAMENTO DEL CANALE CHIARADONNA

ALLEGATO 02.01.03	**RILIEVO PLANO - ALTIMETRICO SEZIONI TRASVERSALI 09 - 21**

SCALA: 1:100	DATA: Dicembre 2015	

Il Responsabile del Procedimento
(Dott. Ing. Giovanni Merlino)

Visto:
Il Direttore Generale
(Dott. Angelo D'Andria)

Il Progettista
(Dott. Ing. Domenico Genchi)